







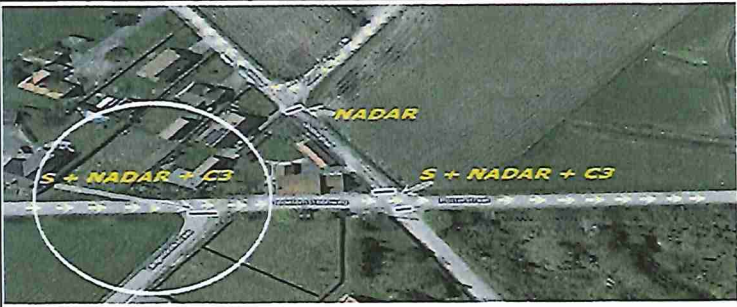














	GPS ADRES	KP = KRUISPUNT	SEING	NDR 2M	2M50	C3	kegels	INFO
	SINT-JORISSTRAAT / OVERLEIESTRAAT INRIT NAAR VOETBALPLEIN SPORTPARK		S3		1	1		Ook toegang tot VIP Parking op Sportpark en publieksparking langs kanaal
4	BRUG WORDT GEDWARST KANT AALTER / GENT OP FIETSPAD		S3	72				NADARAFSLUITING OPENING HAAG NAAST FIETSPAD 145 m. - LIEFST GEEN PUBLIEK VOETPAD KANT GENT AALTER
4 5	<i>Kp. Sint-Jorisstraat / Kanten</i> KNESSELARE : MARIA- AALTER BRUG : RICHTING BEERNEM NADAR EN BORD					1 1		<i>nadar + C3 + UPV + doodlopende Straat</i> NADAR STRAAT + BORD UITG. PL. VERKEER /DOODLOPEND
8	SINT-JORISSTRAAT INRIT NAAR KERKHOF		S4		2			





	GPS ADRES	KP = KRUISPUNT	SEING	NDR 2M	2M50	C3	kegels	INFO
9	KAUTER / BAANTJE NAAR KANAAL EN KERKHOF		S5		2			
10	KAUTER EN BAANTJE NAAR KERKHOF : DELEN IN 2 - mogelijkheid dwarsen aankomenden en startende						?	650 m KEGELS (om de 20m) = 25 KEGELS KAUTER RIJBAAN DELEN
12	KAUTER BOCHT WATERLADY BEERNEM 8730 SPLITSING DEELNEMERS AANKOMST EN TWEEDE RONDE		S6	12			8	9 NADAR VOOR 3 HOEK / KEGELS + BORDEN RONDE 2 LINKS EN FINISH RD + OP WEG AANDUIDEN
13	OEDELEMSTEENWEG, 2 / CITROENSTRAAT BEERNEM 8730		S7	1				KP CITROENSTRAAT
14	OEDELEMSTEENWEG, 25C / EILAND		S8		1			KP EILAND 1 NADAR





	GPS ADRES	KP = KRUISPUNT	SEING	NDR 2M	2M50	C3	kegels	INFO
15	VELDSTRAAT /OEDELEMSE STEENWEG		S9		1			KP OEDELEMSTEENWEG / VELDSTRAAT
16	OEDELEMSTEENWEG / LANGENDONKSTRAAT		S10	1				KP LANGEDONKSTRAAT 1 NADAR
17	OEDELEMSTEENWEG / ZELDONKSTRAAT		S11	2				KP ZELDONKSTRAAT / VELDSTRAAT 2 NADAR
18	POTTERSTR / BOSSTRAAT BEERNEM 8730			1		C3		NADAR + C3

	GPS ADRES	KP = KRUISPUNT	SEING	NDR 2M	ZIM50	C3	kegels	INFO
19	POTTERSTR HUISNRS 2+4 BEERNEM 8730			2		2xC3		NADAR + C3
20	POTERSSTRAAT /SCHIPPERSTRAAT NABIJ DANCING		S12	4				KP SCHIPPERSSTRAAT (BOCHT LINKS) 15M NADAR VOOR BOCHT + 1 INRIT SCHIPPERSSTRAAT MET UITG. PL VERKEER
21	SCHIPPERSSTRAAT / BOSSTRAAT / ZUIDDAMMESTRAAT / HOORNSTRAAT BEERNEM 8730		S13	8		2XC3		SCHIPPERSSTRAAT (BOCHT LINKS), BOSSTRAAT, KP ZUIDDAMMESTRAAT EN HOORNSTRAAT 16M NADAR VOOR BOCHT NAAR BOSSTRAAT 2X MET C3
22	AUDENAARDEMOLEN / BOSSTRAAT BEERNEM 8730			1				




zie  
apart  
plan




	GPS ADRES	KP = KRUISPUNT	SEING	NDR 2M	2M50	C3	kegels	INFO
23	AUDENAERDEMOLLEN / MEXICOSTRAAT		S14	1				KP MEXICOSTRAAT 1 NADAR BOCHT 4 BAKENS
24	PLUIME / VELDSTRAAT BEERNEM 8730			1				PLUIME / ZELDONKSTRAAT NAAR RECHTS VELDSTRAAT 1 NADAR MET C3
25	VELDSTRAAT BEERNEM 8730			1		C3		NADAR + C3
26	CITROENSTRAAT / VELDSTRAAT		S15	1				KP VELDSTRAAT / CITROENSTRAAT 1 NADAR



	GPS ADRES	KP = KRUISPUNT	SEING	NDR 2M	2M50	C3	kegels	INFO
27	CITROENSTRAAT / PUIPAERT		S16	1				KP CITROENSTRAAT / PUIPAERT
28	CITROENSTRAAT / VAART NOORD : EINDE CITROENSTRAAT AAN KANAAL renners komen daar samen in 2 richtingen		S17	8			60	KP CITROENSTRAAT / VAART NOORD (BOCHT RECHTS) NADAR VOOR BOCHT RECHTER RIJ VAK + KEGELS HALVEREN RIJWEG 1,76KM OM 30M
29	VAART NOORD / WARANDE BEERNEM 8730		S18	1				KP VAART-NOORD / WARANDE 1 NADAR
30	VAART NOORD / DIKSMUIDSE BOTERWEG		S19	1				KP VAART-NOORD / DIKSMUIDSE BOTERWEG 1 NADAR

	GPS ADRES	KP = KRUISPUNT	SEING	NDR ZM	2M50	C3	kegels	INFO
31	VAART NOORD / KIJKUIT		S20	3				KP VAART-NOORD / KIJKUIT 3 NADARS / DRUK PUNT DOOR RESTAURANT
32	VAART NOORD / AARDAPPELSTRAAT		S21	1				KP VAART-NOORD / AARDAPPELSTRAAT
33	VAART NOORD / BARGELAAN + ZAVELSTRAAT / 1 SEINGEVER VOOR 2 STRATEN		S22	2		C3		KP VAART-NOORD / BARGELAAN + ZAVELSTRAAT 1 NADAR MET C3 VOOR ZAVELSTRAAT
34	VAART-NOORD FIETSPAD		S23	4				VERLENGDE FIETSPAD NAAR DE HELFT V/D RIJBAAN

ZIE  
 aparte  
 plan





GPS ADRES	KP = KRUISPUNT	SEING	NDR 2M	ZM50	C3	kegeis	INFO
35 FIETSBRUG							2 X NADAR + C3 AFSLUITEN FIETSBRUG
36 VAART NOORD / ZUIDLEIESTRAAT		S24	1		C3		KP VAART-NOORD / ZUIDLEIESTRAAT 1 NADAR MET C3 VOOR ZIJBAANTJE NAAR NOODLE
37 VAART NOORD / BLOEMENDALESTRAAT		S25		2			NADAR + C3
PARKSTRAAT / INRIT NAAR PARKING O.C. EN VAART NOORD / DRUKKE PARKSTRAAT		S26		2			NADAR + C3
PARKSTRAAT / INRIT NAAR LEGEWEG / DRUKKE PARKSTRAAT		S27		2			NADAR

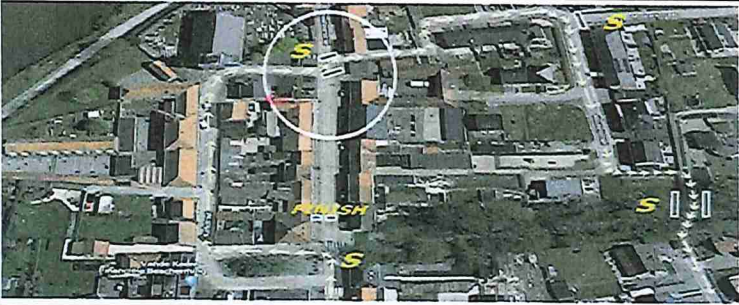



	GPS ADRES	KP = KRUISPUNT	SEING	NDR 2M	2M50	C3	kegels	INFO
38	VAART-NOORD / INRIT NAAR TUSSEN DE HAAG / Renners komende van sluis worden daar op fietspad tussen haag richting Voeders Depré geleid			4				VAART-NOORD / BEGIN FIETSPAD NADAR V.A. EINDE HAAG NAAR OVERZIJDE STRAAT 8 M NADAR
39	LEGEWEG / DRAVERSHOEK			1		C3		KP LEGEWEG / THV DRAVERSHOEK 1 NADAR MET C3
40	LEGEWEG / KASTEELHOEK LINKS NAAR KASTEELHOEK		S28	1				LEGEWEG / KASTEELHOEK 1 NADAR
41	KASTEELHOEK / MOLENSTRAAT		S29	1				KP KASTEELHOEK / MOLENSTRAAT 1 NADAR
43	KASTEELHOEK / BOEREWEG		S30	1				KP KASTEELHOEK / BOEREWEG 1 NADAR MET C3





	GPS ADRES	KP = KRUISPUNT	SEING	NDR 2M	2M50	C3	kegels	INFO
44	KASTEELHOEK / GEVAERTS NOORD		S31	1		1		KP KASTEELHOEK / GEVAERTS NOORD 1 NADAR MET C3 / TORREDREEF
46	GEVAERTS NOOR EINDE WEG / KANAAL KEERSLUIS					1		KP GEVAERTS NOORD / BOCHT NAAR KEERSLUIS 1 NADAR MET C3
FIETS PARCOURS >> TOTAAL			31					



### LOOPPARCOURS

47	START LOPEN AAN WISSELZONE Lattenknieversstraat BEERNEM 8730			2				START LOPEN
----	--	--	--	---	--	--	--	-------------

	GPS ADRES	KP = KRUISPUNT	SEING	NDR 2M	2M50	C3	kegels	INFO
48	JAAGPAD/AFSLAG NAAR VAARD-NOORD EN SMISSESTRAAT			1				Lopen daar weg van kanaal, nadar om te verhinderen dat ze rechtdoor lopen
49	VAART-ZUID,32 / SMISSESTRAAT		S32	1				komen 2e ronde uit andere richting !
50	LATTENKLIEVERSSTRAAT / SMISSESTRAAT / MARIA-AALTERSTEENWEG		S33 ?	10				KP SMISSESTRAAT / MARIA-AALTERSTEENWEG / LATTENKLIEVERSSTRAAT
51	KERKSTRAAT / VRIJHEIDSPLEIN		S34					NABIJ AANKOMST OVERSTEEKPLAATS (VRIJHEIDSBOM)

	GPS ADRES	KP = KRUISPUNT	SEING	NDR 2M	2MSO	C3	kegels	INFO
52	KERKSTRAAT KRUISEN LATTENKLIEVERSSTRAAT		S35 en S	6				KRUISEN LATTENKLIEVERSSTRAAT
53	MOUTERIJSTRAAT / HOMMELS		S37	1				WEG NAAR HOMMELS
54	KOOLDREEF DWARSEN		S38	2				DWARSEN DREEF
55	MARIA-AALTERSTEENWEG, 12 BEERNEM 8730		S39	1				KOMENDE VAN DREEF

	GPS ADRES	KP = KRUISPUNT	SEING	NDR 2M	2M50	C3	kegels	INFO
56	MARIA-AALTERSTEENWEG / GALGEVELD		S40	2				KP GALGEVELD / MARIA-AALTERSTEENWEG
57	LATTENKLIEVERSSTRAAT / HOF 1e STRAAT KOMENDE VAN KERK		S41	2				EERSTE STRAAT KOMEND VAN KERK / HET HOF
58	J. DE LANIERSSTRAAT / LATTENKLIEVERSSTRAAT / HOF 2e STRAAT KOMENDE VAN KERK		S42	1		2x C3		HET HOF / NADAR J.DE LANIERSSTRAAT
59	ST.JORISSTRAAT / LATTENKLIEVERSSTRAAT / VAART ZUID		S43	5		C3		NADAR + C3 KP SINT-JORISSTRAAT / LATTENKLIEVERSSTRAAT / VAART-ZUID

	GPS ADRES	KP = KRUISPUNT	SEING	NDR 2M	2M50	C3	kegels	INFO
60				2		4X C3		NADAR + C3 HET HOF VAART-ZUID
61	HOF KANT KANAAL		S49	1				
62	PELDERIJNPLEIN / AANKOMST/ PARKING			87				
			REST HU		KIND & GEZIN SOCIAAL HUIS			
			LOOPPARCOURS SEING. TOTAAL	12				
			FIETSPARCOURS SEING. TOTAAL	31	300	15	12	123
			TOTAAL	43				424 meter + 500 meter
								>